



Politisk følgegruppe

27. juni 2024

Dagsorden:

1. Nyt fra skadesstedet
2. Samarbejdet med Favrskov Kommune
3. Afgørelse om miljøskade og tilladelser
4. Økonomi
5. Organiseringen af forvaltningens arbejde
6. Kommende sager til politisk behandling
7. Eventuelt og næste møde.



1. Nyt fra skadesstedet

v. Jesper Nybo Andersen

Nyt fra skadestedet



Følgegruppemøde d. 27 juni 2024

Skadestedsstrategi Nordic Waste

Akut førstehjælp

Alt det vi har gjort

- ✓ Lukning af yderligere jordtilførsel til NW
- ✓ Nødsikring af Alling å ved etablering af rørlægning og overpumpning af å vand udenom skredet
- ✓ Bortgravning af jord fra fronten for af standse skred
- ✓ Deponering af jord fra NW i decentrale deponier
- ✓ Nødhåndtering af overfladevand
- ✓ Rensning af vand inden bortskaffelse

Standstager kilderne til skaden

Igangværende / kommende projekter

- ✓ Tage vandtrykket ud af pladsen ved søtømning og afværgepumpning
- ✓ Nedsæt erosionen ved tilsåning
- ✓ Reducer udvaskning ved håndtering /indkapsling af Filler.
- ✓ Forbedret rensning af spildevand så vi kan øge tilledning til Randers Centralrenseanlæg
- ✓ Prøvegravning i skred fronten
- ✓ Geoteknisk eftervisning af bæreevne i området

Retablering af skadestedet og omgivelser

- ✓ Flyt jord fra skredsted og Gl. Århusvej til pladsen og som afdækning af Filler.
- ✓ Etabler "ny Alling Å", i kombineret rør og åbent vandløb.
- Etabler fast spildevandsledning fra NW til kloaksystemet
- ✓ Nedlæg pumpestationen og pumpeledninger
- ✓ Fjern Jord fra Tirstrup til Randers havn
- Genetablering af Gl. Århusvej

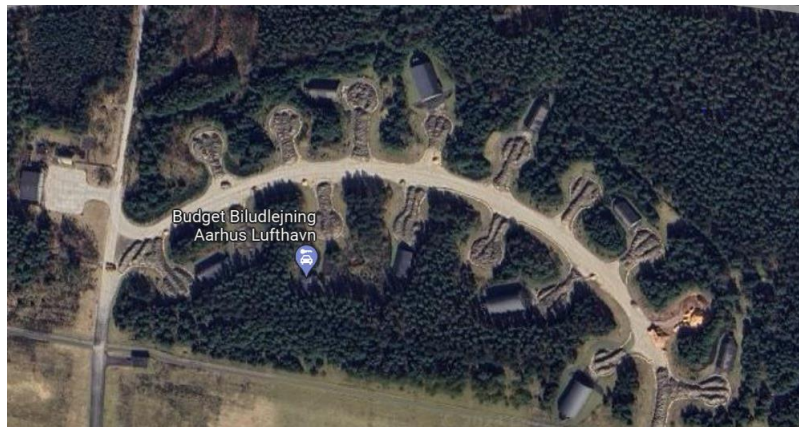

Oprydning efter operationen

Kommende projekter

- ✓ Oprydning i VMR's bassiner
- Fjernelse af Virkevangen bassin
- Etablering af permanent opsamling og evt. rensning af overfladevand ved NW
- ✓ Nedlæggelse af bassiner og skurby ved skadested
- ✓ Fjernelse af anlæg i oplandet i Favrskov

Det fremtidige landskab

- Endelig landscaping for Å og Terræn



Tirstrupjorden

Der læsses 60-80.000 t. jord fra tirstrup
Pladsen fejes og renses op efterfølgende



Nyttiggørelse i Silkeborg
og i Randers Havn

- Vi har tømt basin 10, 9 ,7, 6 og 19

Bassin 10, 7 og 9 er reableret og bunden er afgravet af basin 6 og 19

Bassinet reetableres med jorden fra voldene og omgivelserne.

Den afgravede jord er anvist til deponering i Randers Havn





- Området grønnes
- Græs og urter er nu kommet op og er i god vækst.
- Der er sået på fillerbakken
- Det afventer at tilså området vest for betonvejen



Alling å
restaurering

- Åen er ved at blive grovudgravet.
- Herefter vil et specialistfirma lave finish og vejgennemføring



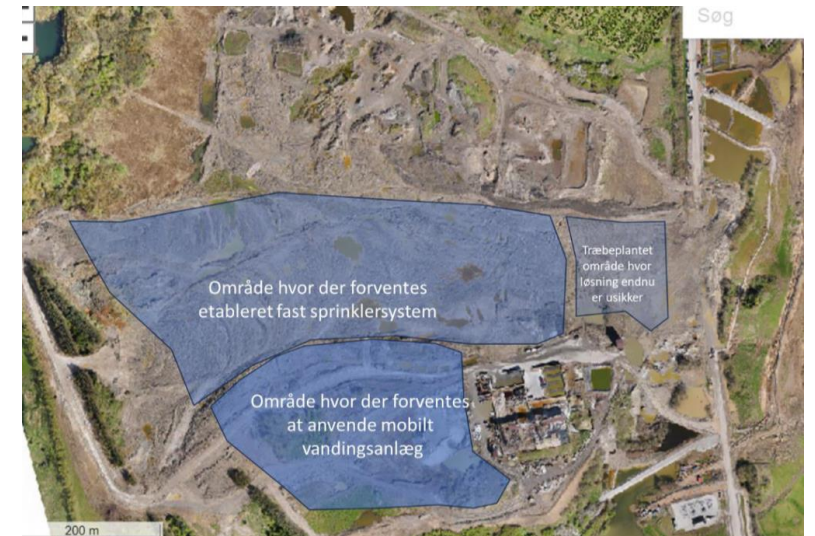
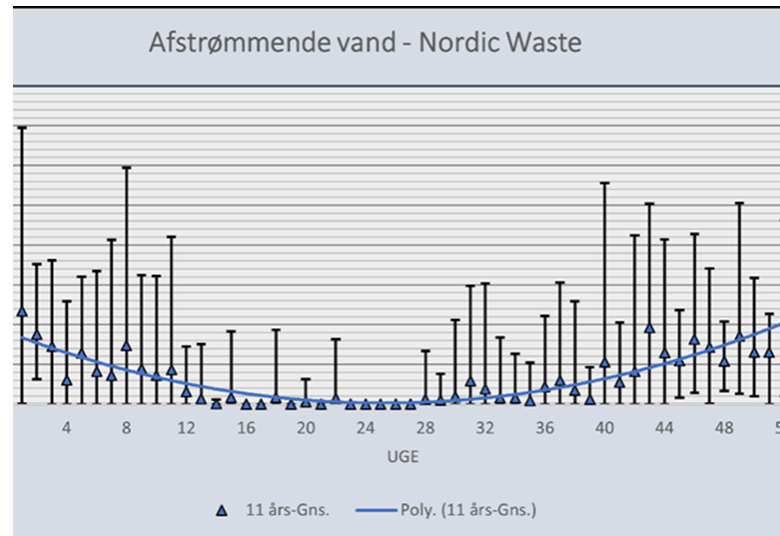
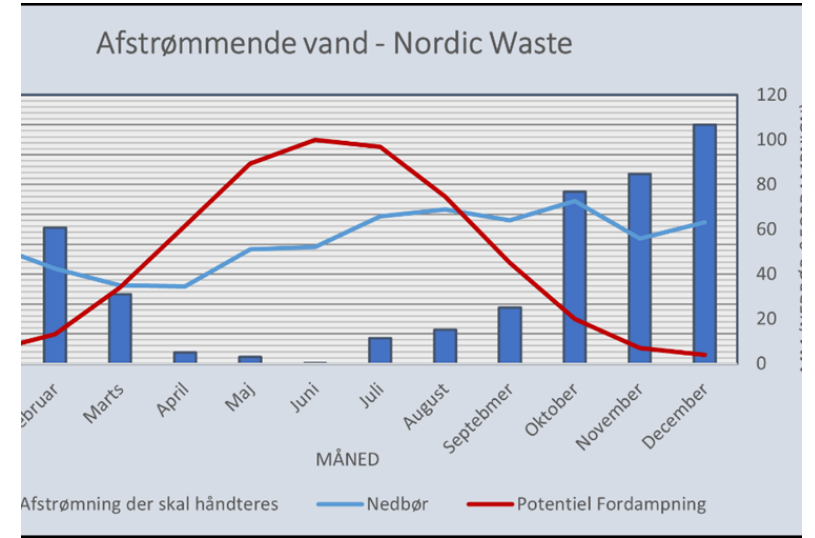


- Alling Å skal renoveres helt ude fra E45 til det gamle bassinområde.
- Bundbredden skal genetableres, brinker sænkes, grus udlægges og skygge/strømsten skal udlægges.
- Sker i samarbejde med lodsejere, DN samt sportsfiskerne

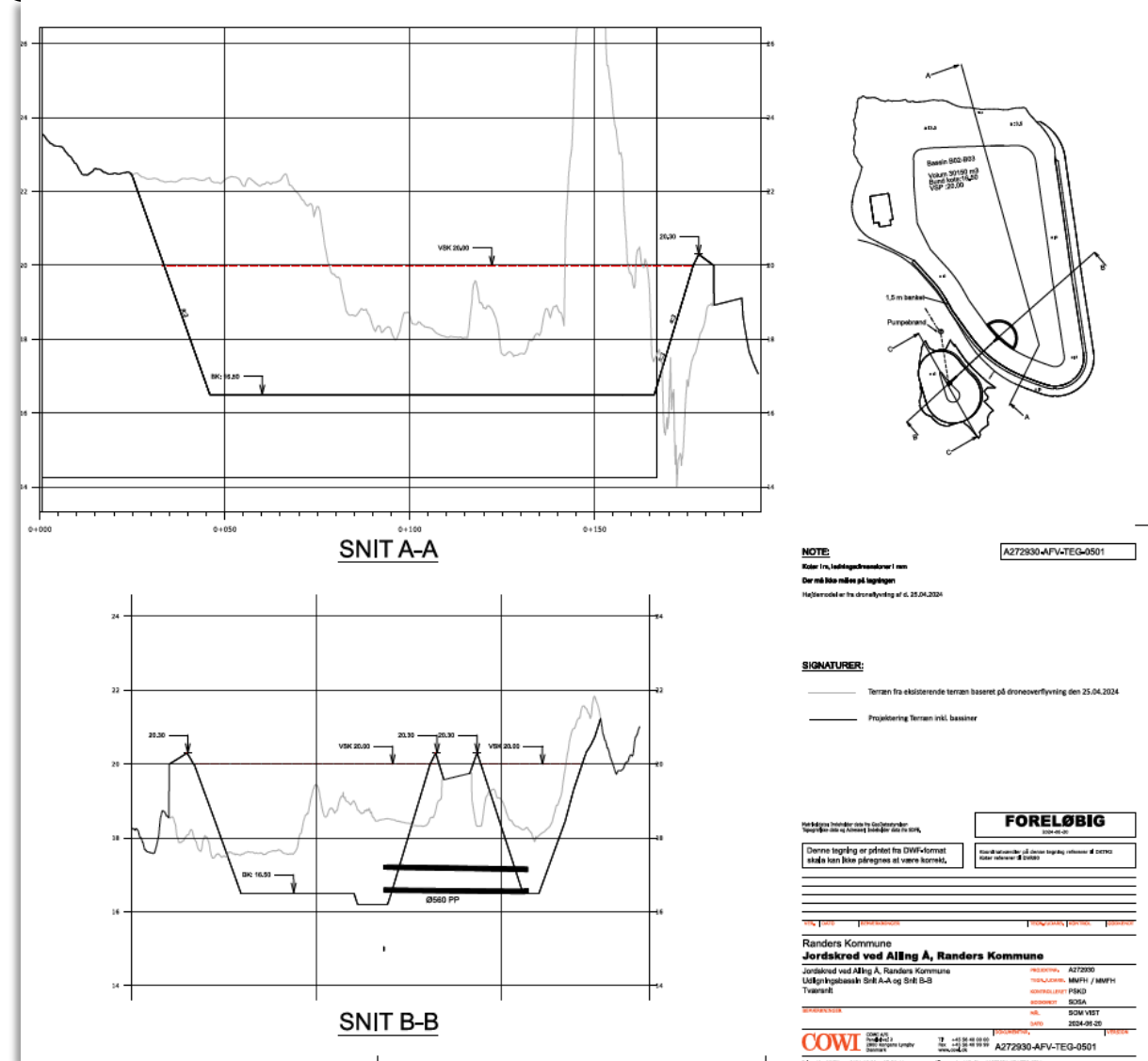

Sprinkling af
overskudsnedbør i
sommerperioden

Vi har nok 25-
35.000 m³ vand i
sommermånederne

Vi vander græsset
og spare ca. 100
kr/m³ vand der ikke
skal renses



Det permanente bassin





Der skal flyttes meget jord, byggeaffald og beton fra bassinområdet ca. 15.000 m³

Voldanlægget
går gennem 2
kommuner





En del af Nordic Waste er i
Favrskov kommune

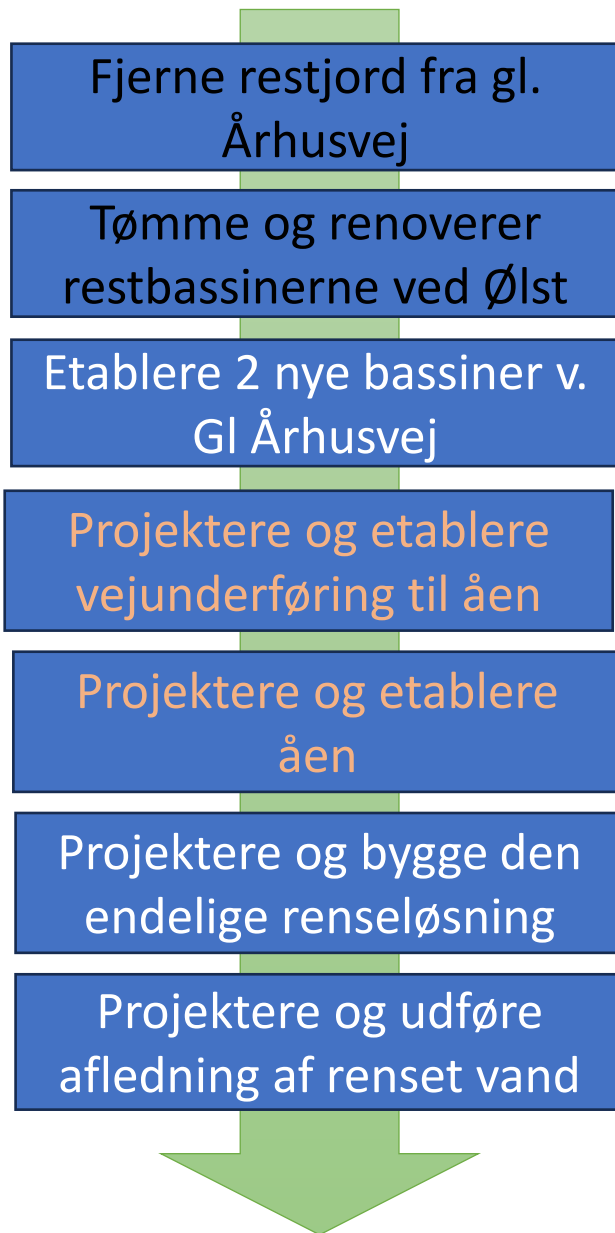


Hvad nu ???

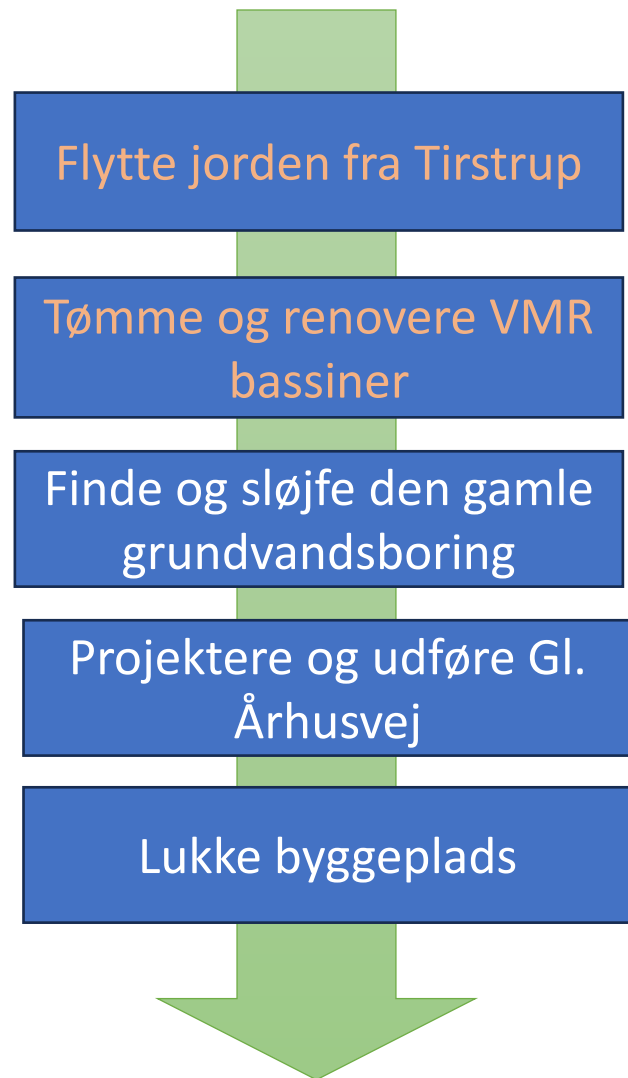
Støtteaktiviteter



Kritisk vej



Sideaktiviteter





2. Samarbejdet med Favrskov Kommune

v. Jesper Kaas Schmidt

Samarbejde med Favrskov

Problemstilling:

- Der strømmer overfladevand fra Nordic Wastes arealer i Favrskov Kommune via ”betonvejen” ned over §3 arealer i Favrskov og videre ned til Alling Å.
- Der strømmer også overfladevand fra Nordic Wastes arealer i Favrskov Kommune ned til vores bassiner.
- Overfladevandet er påvirket af mikrofiller, der er brugt til at lave betonvejen. Derfor skal det håndteres.
- Der er lavet en regnvandshåndteringsplan, der også omfatter vand fra Favrskov Kommune. Byrådet behandlede denne den 17. juni.
- Der har været drøftelse med Favrskov af udstedelsen af de nødvendige tilladelser til regnvandshåndteringsplanen (landzonetilladelse og miljøgodkendelse).
- Muligvis kan regnvandet fra Nordic Wastes arealer i Favrskov Kommune håndteres uden etablering af volde og anlæg, hvorved der ikke skal laves tilladelser. Skal drøftes med Favrskov Kommune.



Samarbejde med Favrskov

- Drøftelse med Favrskov Kommune af, hvem der har myndighedsansvar og hjemmel til at gribe ind.
- Meget usædvanligt med en ”grænseoverskridende forureningen” hen over kommunegrænsen.
- Forvaltningens udgangspunkt har været, at Favrskov er kompetent myndighed for den del af Nordic Wastes arealer, der ligger i Favrskov Kommune.
- Favrskov og Randers Kommune har anmodet om udtalelse fra Miljøstyrelsen om de juridiske rammer i denne særlige situation, herunder hvem der er kompetent myndighed.
- Favrskov er af den opfattelse, at Randers Kommune har hjemmel til indsats i Favrskov kommune, at påbud udstedt af Randers Kommune omfattede Nordic Wastes arealer i Favrskov Kommune, samt at Randers Kommune skal finansiere indsatsen.



Samarbejde med Favrskov

Miljøstyrelsens tilbagemelding d.d.:

Favrskov Kommune er myndighed på eget område.





3. Afgørelse om miljøskade og tilladelser

v. Jesper Kaas Schmidt

Status på afgørelse om miljøskade

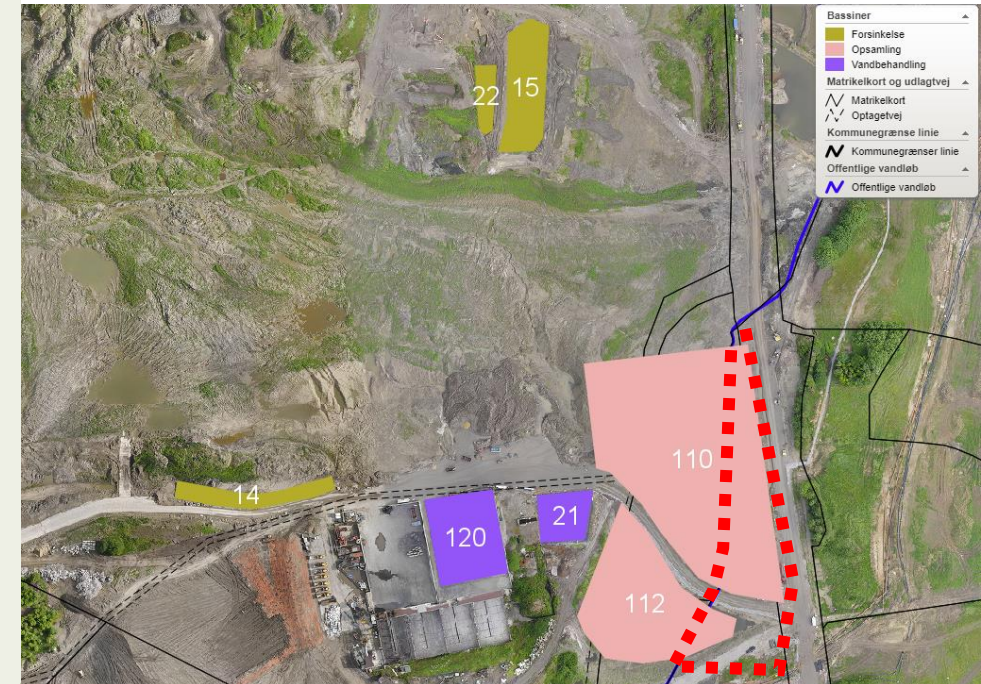


- Udkast til afgørelse om miljøskade er afsendt til Miljøstyrelsen i går den 26. juni 2024.
- DSH Recycling A/S har fremsendt høringssvar på Randers Kommunes udkast til afgørelse om miljøskade. Dette er vedlagt udkastet, der er fremsendt til Miljøstyrelsen.
- Vi forventer en snarlig bindende udtalelse fra Miljøstyrelsen.
- Hvis de, som vi forventer, tiltræder, at der skal træffes en afgørelse efter miljøbeskyttelseslovens § 73 f, så vil Miljøstyrelsen give et påbud til DSH Recycling A/S, og de vil overtage myndighedsrollen for den periode, hvor der er sikkerhedsstillelse for det i virksomheden.
- Når sikkerhedsstillelsen ikke længere er dækkende, eller hvis DSH Recycling A/S ikke kan stilles sikkerhed, vil ansvaret igen falde tilbage til Randers Kommune.

Aktuel arbejde med øvrige tilladelser



- Der er søgt en midlertidig dispensation fra lokalplanen i området til etablering af vandhåndteringen i området i overensstemmelse med den sag byrådet har behandlet.
- Der er søgt om landzonetilladelse til de elementer, der ligger udenfor lokalplanområdet (et bassin og dele af volden rundt om anlægget).
- Begge tilladelser sendes i naboorientering i denne uge.
- Der arbejdes videre med miljøgodkendelsen for havnen. Den kan politisk behandles i MTU i august.
- Der arbejdes videre med miljøgodkendelsen for vandhåndteringsplanen for DSH's arealer (herunder også muligheden for sprinkling af området). Denne forventes til politisk behandling i september.



■ ■ ■ ■ ■ Udenfor gældende lokalplan



4. Økonomi

v. Jesper Kaas Schmidt

Alling Å

Ansøgning at genoprette Alling Å

I henhold til statens krav i vandplan 3 (2023) er ca. 25 km af Alling Å udpeget til at skulle naturgenoprettes, heraf ligger de 12-13 km i Randers kommune.

Forvaltningen fremsender ansøgning om genopretning af god økologisk tilstand omfattende:

- reetablering af Alling Å i ådal forbi DSH Recycling A/S arealer
- øvrige strækninger som skal restaureres i Randers Kommune
- Samlet ansøges om ca. 12 - 13 km



Ansøgning at genoprette Alling Å

Forvaltningen fremsender ansøgning omfattende :

- Udgifter til fjernelse af spærring i form af bortgravning af jordskredet i ådalen
- Udgifter forbundet med beskyttelse af den reetablerede Alling Å mod forurening (vandhåndteringsanlægget).
- Udgifter til udgravning, genslyngning, gydebanks, sandfang, sten-udlægning, træplantning, hævnning af bunden mm.
- Der ansøges om 60-80 mio. kr. fra den statslige støtteordning til vandløbsrestaurering



Økonomi, status:

- Statslige bevilling opbrugt i juni 2024
- Samlede forventede udgifter for Randers Kommune på 370 mio. kr.

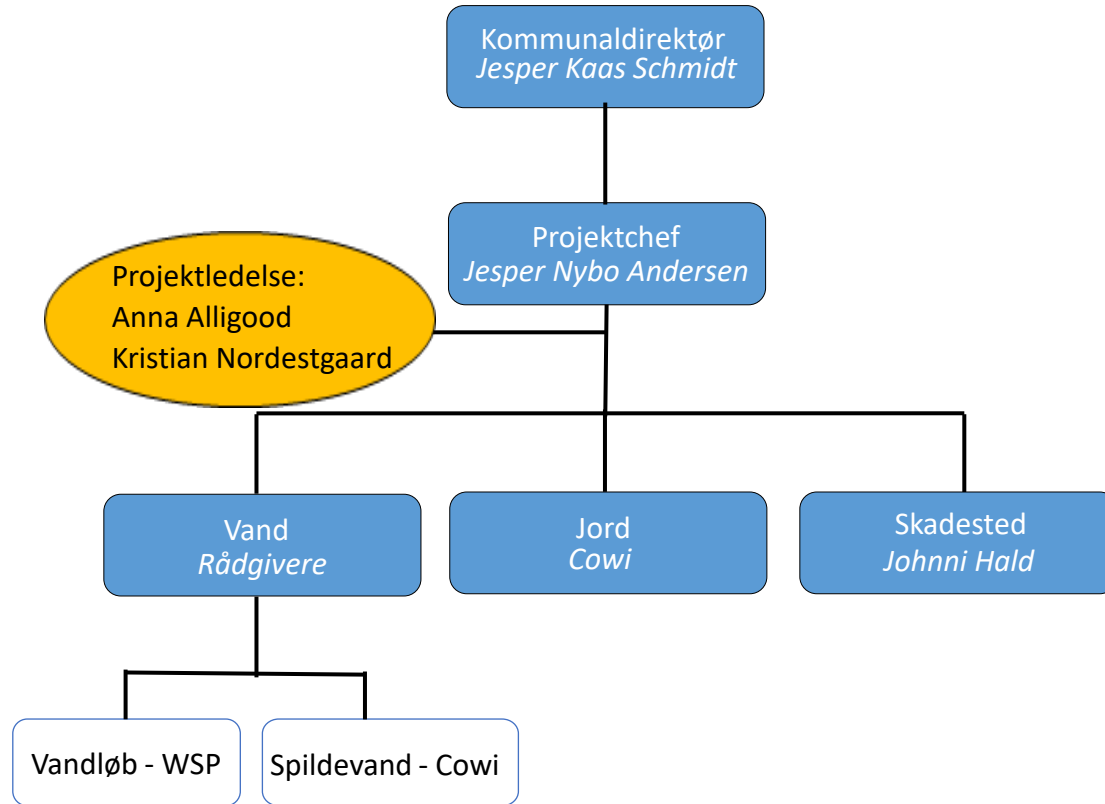




5. Organiseringen af forvaltningens arbejde

v. Jesper Kaas Schmidt

Projektorganisering, Nordic Waste, Operationel organisation





6. Kommende sager til politisk behandling

Kommende sager:

- Vandrensning
- Vandløbsrestaurering
- Genetablering af vej
- Beredskabsplan ved uforudsete hændelser
- Sundhedsundersøgelse – kortlægning
- SIK august 2024





7. Eventuelt og næste møde

Mødeplan fra august:

- Et fast møde pr. måned

